


Où acheter votre titre de transport ?

■ Relais CTS :



Retrouvez l'ensemble des points de vente sur www.cts-strasbourg.eu ou flashez ce QR Code

- Tous les points de vente proches sont identifiés sur chaque horaire affiché aux arrêts.
- Distributeurs automatiques stations tram/Bus G
 - Guichets automatiques Crédit Mutuel (Liste complète sur www.cts-strasbourg.eu)
 - Agence CTS - 9 place Saint Pierre le Vieux
 - du lundi au vendredi de 8h30 à 19h • le samedi de 9h00 à 17h00
 - Agence en ligne sur www.cts-strasbourg.eu
 - Application mobile CTS depuis votre Smartphone

Calculez votre temps de trajet

Comptez 1 min 30 entre deux stations Tram/Bus G, et 2 min entre deux arrêts Bus.

Téléchargez votre fiche horaire à l'arrêt

Vous pouvez télécharger et imprimer votre fiche horaire à l'arrêt en vous connectant sur www.cts-strasbourg.eu.

Vos horaires en temps réel


StrasPlus
Repérez le trèfle StrasPlus à votre arrêt de bus ou tram, tapez, touchez ou flashez depuis votre mobile (smartphone ou téléphone équipé de la technologie sans contact - NFC) et connaissez les horaires de passage des prochains bus ou tram à l'arrêt où vous vous trouvez.

Appli CTS
Consultez l'horaire de passage en temps réel à l'arrêt de votre choix, à la minute près.



Where do I buy travel tickets?

■ Selling points:



You can find all our sales outlets at www.cts-strasbourg.eu or by scanning this QR Code

- All nearby sales outlets are identified on each timetable posted at stations.
- Automatic distributors in tram or BRT stations
 - Crédit Mutuel ATM (Full list on www.cts-strasbourg.eu)
 - CTS shop - 9 place Saint Pierre le Vieux
 - Monday to Friday 8.30am-7pm • Saturday 9am-5pm
 - Online Store on www.cts-strasbourg.eu
 - CTS mobile application from your Smartphone

Calculate your journey time

Allow 1 ½ minutes between two Tram or BRT stations and 2 minutes between two Bus stops.

Download your timetable at the station

Download and print out your timetable at the station by connecting to our website www.cts-strasbourg.eu.

Real time

StrasPlus
At each stop in the network, you can find out when the next bus or tram is coming in real time. Find the StrasPlus cloverleaf at your stop, type, touch or flash with your mobile (Smartphone or telephone with NFC technology) and find out the times of the next buses or trams.

Appli CTS
Get the times at the stop of your choice, accurate to within a minute.



Wo können Sie Ihre Fahrkarten kaufen?

■ Verkaufsstellen:



Alle Verkaufsstellen finden Sie unter www.cts-strasbourg.eu oder, indem Sie den QR-Code scannen.

- Alle Verkaufsstellen in Ihrer Nähe finden Sie auf den Fahrplänen an den Haltestellen.
- Fahrscheinautomaten an den Haltestellen von Tram und BRT (Bus Rapid Transfer)
 - Geldautomaten des Crédit Mutuel (vollständige Liste auf www.cts-strasbourg.eu)
 - Verkaufsstelle CTS - 9 place Saint Pierre le Vieux
 - Montag-Freitag von 8:30 bis 19:00 Uhr • Samstag von 9:00 bis 17:00 Uhr
 - Online - Shop auf www.cts-strasbourg.eu
 - CTS Handy App auf Smartphones

Berechnen Sie Ihre Fahrzeit

Rechnen Sie mit 1 ½ Minuten Fahrzeit zwischen zwei Tram- oder BRT-Haltestellen und mit 2 Minuten Fahrzeit zwischen zwei Bushaltestellen.

Downloaden Sie den Fahrplan für Ihre Haltestelle

Besuchen Sie unsere Website www.cts-strasbourg.eu und laden Sie den Fahrplan für Ihre Haltestelle zum Ausdrucken herunter.

Echtzeit

StrasPlus
An jeder Haltestelle können Sie die nächste Ankunftszeit Ihres Busses oder Ihrer Straßenbahn in Echtzeit anzeigen lassen. Suchen Sie das Kleeblatt StrasPlus an Ihrer Haltestelle. Ein Tippen, eine Berührung oder ein Abfotografieren mit dem Handy (Smartphone oder NFC-fähiges Mobiltelefon), und schon erhalten Sie die Fahrpläne der folgenden Busse oder Straßenbahnen an der Haltestelle, an der Sie sich gerade befinden.

Appli CTS
Sehen Sie die Fahrzeiten an der Haltestelle Ihrer Wahl, auf die Minute genau.



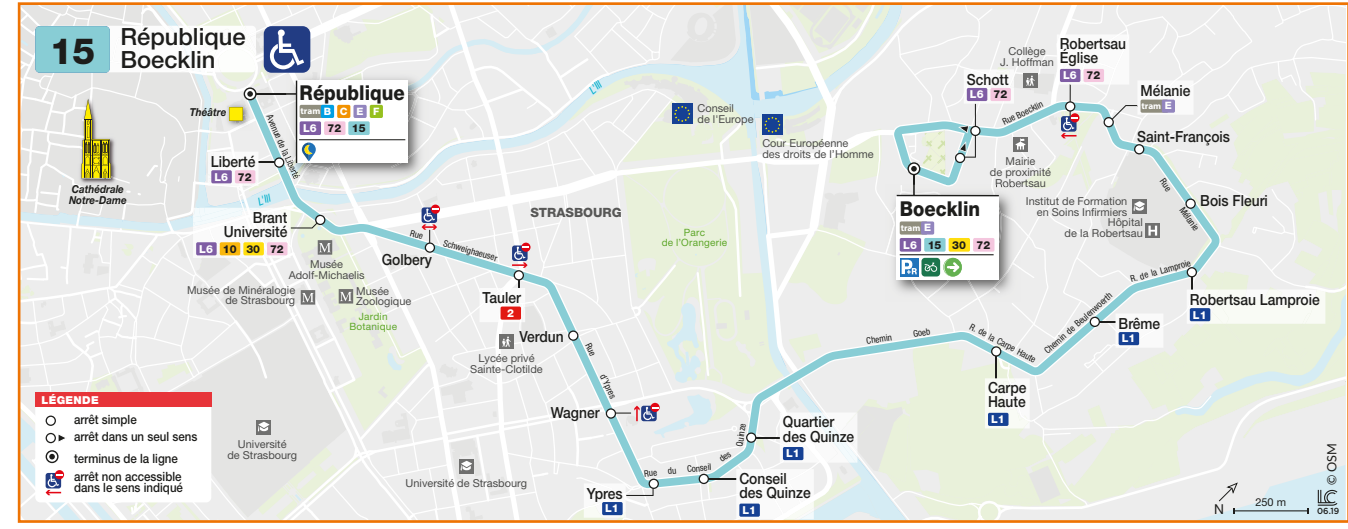
Dimanche et jours fériés / Sunday and public holidays / Sonn- und Feiertage

15 Direction / Richtung Boecklin

REPUBLIQUE	15 00	16 00	17 00	18 00
TAULER	15 05	16 05	17 06	18 06
QUARTIER DES QUINZE	15 09	16 09	17 10	18 10
MELANIE	15 14	16 14	17 15	18 15
ROBERTSAU EGLISE	15 15	16 15	17 16	18 16
BOECKLIN	15 17	16 17	17 18	18 18

15 Direction / Richtung République

BOECKLIN	14 30	15 30	16 30	17 30
ROBERTSAU EGLISE	14 32	15 32	16 32	17 32
MELANIE	14 32	15 32	16 32	17 32
QUARTIER DES QUINZE	14 38	15 38	16 38	17 38
TAULER	14 43	15 43	16 43	17 43
REPUBLIQUE	14 49	15 49	16 49	17 49



LIGNE ACCESSIBLE / DISABLED ACCESS / BARRIEREFREIE LINIE

Tous les bus qui circulent sur cette ligne sont dotés de planchers bas et/ou sont équipés de plateformes spéciales pour permettre l'accès à bord des personnes à mobilité réduite. Cependant, seuls certains arrêts permettent d'utiliser ces équipements. Ils sont signalés par des petits symboles sur le schéma de ligne présent dans cette fiche horaire.

All buses on this bus route have low boarding platforms for disabled access. This bus line has disabled access, however only specific stops are suitable for the disabled access equipment. These stops are indicated by symbols; you can find them on the line diagram in this timetable.

Auf dieser Linie fahren nur Niederflerbusse, um Menschen mit Behinderung den Einstieg zu erleichtern. Diese Buslinie ist für Gehbehinderte zugänglich. Die Niederflertechnik kann jedoch nicht an allen Haltestellen genutzt werden. Die entsprechenden Haltestellen sind auf dem Linienplan dieses Fahrplanauszugs mit kleinen Symbolen gekennzeichnet.