

# 12

- Lingolsheim Alouettes
- Entzheim Ouest

## bus

Du From 28/08/2017 au until bis 08/07/2018



# HORAIRES

Timetable / Fahrplan

Lundi à Samedi / Monday to Saturday / Montag bis Samstag

### 12 Direction / Richtung Lingolsheim Alouettes

ENTZHEIM OUEST	5 10	6 00	6 45	7 30	8 15	9 00	9 45	10 30	11 10	11 50	12 30	13 10	13 50	14 30	15 10	15 50	16 30	17 10	17 50	18 30	19 10	19 50	20 27	ENTZHEIM OUEST
AEROPARC	5 15	6 05	6 50	7 35	8 20	9 05	9 50	10 35	11 15	11 55	12 35	13 15	13 55	14 35	15 15	15 55	16 35	17 15	17 55	18 35	19 15	19 55	20 32	AEROPARC
LINGOLSHEIM CHATEAU	5 20	6 10	6 55	7 40	8 25	9 10	9 55	10 40	11 20	12 00	12 40	13 20	14 00	14 40	15 20	16 00	16 40	17 20	18 00	18 40	19 20	20 00	20 37	LINGOLSHEIM CHATEAU
LINGOLSHEIM ALOUETTES	5 24	6 14	6 59	7 44	8 29	9 14	9 59	10 44	11 24	12 04	12 44	13 24	14 04	14 44	15 24	16 04	16 44	17 24	18 04	18 44	19 23	20 03	20 40	LINGOLSHEIM ALOUETTES

### 12 Direction / Richtung Entzheim Ouest

LINGOLSHEIM ALOUETTES	5 35	6 20	7 05	7 50	8 35	9 20	10 05	10 50	11 30	12 10	12 50	13 30	14 10	14 50	15 30	16 10	16 50	17 30	18 10	18 50	19 30	20 07	LINGOLSHEIM ALOUETTES
RUE DES JUIFS	5 38	6 23	7 08	7 53	8 38	9 23	10 08	10 53	11 33	12 13	12 53	13 33	14 13	14 53	15 33	16 13	16 53	17 33	18 13	18 53	19 33	20 10	RUE DES JUIFS
AEROPARC	5 44	6 29	7 14	7 59	8 44	9 29	10 14	10 59	11 39	12 19	12 59	13 39	14 19	14 59	15 39	16 19	16 59	17 39	18 19	18 59	19 39	20 16	AEROPARC
ENTZHEIM OUEST	5 50	6 35	7 20	8 05	8 50	9 35	10 20	11 05	11 45	12 25	13 05	13 45	14 25	15 05	15 45	16 25	17 05	17 45	18 25	19 05	19 45	20 22	ENTZHEIM OUEST

La desserte d'Entzheim Gare est assurée par la Navette Entzheim  
(voir fiche horaire spécifique)

Entzheim Gare is reached by the Entzheim Shuttle  
(specific timetable sheet)

Entzheim Gare wird vom Entzheim-Pendelbus angefahren  
(siehe spezieller Fahrplanauszug)



**taxibus**  
Quand il n'y a plus de bus,  
il y a Taxibus

Tous les jours en soirée, la desserte d'Entzheim est assurée par un TAXIBUS.  
Départs de la station Montagne Verte à 20h15 - 20h45 - 21h45 - 22h45 - 23h45.  
Renseignements - ALLO CTS 03 88 77 70 70

Daily during the evening, Entzheim is served by a TAXIBUS.  
Departures from the Montagne Verte station at 8.15 pm - 8.45 pm - 9.45 pm - 10.45 pm - 11.45 pm  
Information - ALLO CTS 03 88 77 70 70

Entzheim wird jeden Abend von einem TAXIBUS angefahren  
Abfahrt von der Haltestelle Montagne Verte um 20.15 Uhr - 20.45 Uhr - 21.45 Uhr - 22.45 Uhr - 23.45 Uhr.  
Auskunft - ALLO CTS 03 88 77 70 70

**contacts**  
Contacts / Kontakte

[www.cts-strasbourg.eu](http://www.cts-strasbourg.eu)

**ALLO CTS 03 88 77 70 70**

**SERVICE CLIENTÈLE**

Customer service / Kundendienst  
CTS - 14 rue de la Gare aux Marchandises  
CS - 15002  
67035 Strasbourg Cedex 2

**AGENCE CTS**

CTS shop  
Verkaufsstelle CTS  
9 place Saint Pierre le Vieux  
(station tram Alt Winmārik)  
(Alt Winmārik tram station)  
(Straßenbahn Alt Winmārik)

ALLO CTS 03 88 77 70 70  
[www.cts-strasbourg.eu](http://www.cts-strasbourg.eu)




ALLO CTS 03 88 77 70 70  
[www.cts-strasbourg.eu](http://www.cts-strasbourg.eu)



## Où acheter votre titre de transport ?

- Relais CTS :



Retrouvez l'ensemble des points de vente sur [www.cts-strasbourg.eu](http://www.cts-strasbourg.eu) ou flashez ce QR Code

- Tous les points de vente proches sont identifiés sur chaque horaire affiché aux arrêts.
- Distributeurs automatiques stations tram/Bus G
- Guichets automatiques Crédit Mutuel (Liste complète sur [www.cts-strasbourg.eu](http://www.cts-strasbourg.eu))
- Agence CTS - 9 place Saint Pierre le Vieux
  - du lundi au vendredi de 8h30 à 19h • le samedi de 9h00 à 17h00
- Agence en ligne sur [www.cts-strasbourg.eu](http://www.cts-strasbourg.eu)
- Application mobile U'GO depuis votre Smartphone Android NFC

## Calculez votre temps de trajet

Comptez 1 min. 30 entre deux stations Tram/Bus G, et 2 min. entre deux arrêts Bus.

## Téléchargez votre fiche horaire à l'arrêt

Vous pouvez télécharger et imprimer votre fiche horaire à l'arrêt en vous connectant sur [www.cts-strasbourg.eu](http://www.cts-strasbourg.eu).

## Vos horaires en temps réel

**StrasPlus**  
Repérez le trèfle Strasplus à votre arrêt de bus ou tram, tapez, touchez ou flashez depuis votre mobile (smartphone ou téléphone équipé de la technologie sans contact - NFC) et connaissez les horaires de passage des prochains bus ou tram à l'arrêt où vous vous trouvez.


**Service SMS**  
Recevez par SMS l'horaire de passage des 2 prochains bus ou tram à l'arrêt de votre choix, à la minute près.

Envoyez par SMS\* cts [code arrêt]\*\* au 411 99

\* Ce service vous sera facturé 0,05 euro par envoi (+ coût du SMS en fonction de votre opérateur).  
\*\* Les codes arrêts sont disponibles sur notre site via notre outil de recherche en temps réel (haut de page) ou en consultant directement la fiche horaire affichée à votre arrêt de bus ou de tram.

## Where do I buy travel tickets?

- Selling points:



You can find all our sales outlets at [www.cts-strasbourg.eu](http://www.cts-strasbourg.eu) or by scanning this QR Code

- All nearby sales outlets are identified on each timetable posted at stations.
- Automatic distributors in tram or BRT stations
- Crédit Mutuel ATM (Full list on [www.cts-strasbourg.eu](http://www.cts-strasbourg.eu))
- CTS shop - 9 place Saint Pierre le Vieux
  - Monday to Friday 8.30am-7pm • Saturday 9am-5pm
- Online Store on [www.cts-strasbourg.eu](http://www.cts-strasbourg.eu)
- U'GO mobile application from your NFC Android Smartphone

## Calculate your journey time

Allow 1 ½ minutes between two Tram or BRT stations and 2 minutes between two Bus stops.

## Download your timetable at the station

Download and print out your timetable at the station by connecting to our website [www.cts-strasbourg.eu](http://www.cts-strasbourg.eu).

## Real time

**StrasPlus**  
At each stop in the network, you can find out when the next bus or tram is coming in real time. Find the StrasPlus cloverleaf at your stop, type, touch or flash with your mobile (Smartphone or telephone with NFC technology) and find out the times of the next buses or trams.


**SMS Service**  
Get the times of the next two buses or trams at the stop of your choice sent to you by SMS - accurate to within a minute.

Send SMS\* cts [stop code]\*\* to 411 99

\* The charge for this service is €0.05 per SMS (+ cost of the SMS with the mobile operator).  
\*\* The codes for the "stops" can be found on our site or by consulting directly the timetable displayed at your bus or tram stop.

## Wo können Sie Ihre Fahrkarten kaufen?

- Verkaufsstellen:



Alle Verkaufsstellen finden Sie unter [www.cts-strasbourg.eu](http://www.cts-strasbourg.eu) oder, indem Sie den QR-Code scannen.

- All Verkaufsstellen in Ihrer Nähe finden Sie auf den Fahrplänen an den Haltestellen.
- Fahrscheinautomaten an den Haltestellen von Tram und BRT (Bus Rapid Transfer)
- Geldautomaten des Crédit Mutuel (vollständige Liste auf [www.cts-strasbourg.eu](http://www.cts-strasbourg.eu))
- Verkaufsstelle CTS - 9 place Saint Pierre le Vieux
  - Montag-Freitag von 8:30 bis 19:00 Uhr • Samstag von 9:00 bis 17:00 Uhr
- Online - Shop auf [www.cts-strasbourg.eu](http://www.cts-strasbourg.eu)
- U'GO Handy App auf Android Smartphones mit NFC-Funktion

## Berechnen Sie Ihre Fahrzeit

Rechnen Sie mit 1 ½ Minuten Fahrzeit zwischen zwei Tram- oder BRT-Haltestellen und mit 2 Minuten Fahrzeit zwischen zwei Bushaltestellen.

## Downloaden Sie den Fahrplan für Ihre Haltestelle

Besuchen Sie unsere Website [www.cts-strasbourg.eu](http://www.cts-strasbourg.eu) und laden Sie den Fahrplan für Ihre Haltestelle zum Ausdrucken herunter.

## Echtzeit

**StrasPlus**  
An jeder Haltestelle können Sie die nächste Ankunftszeit Ihres Busses oder Ihrer Straßenbahn in Echtzeit anzeigen lassen. Suchen Sie das Kleeblatt StrasPlus an Ihrer Haltestelle. Ein Tippen, eine Berührung oder ein Abfotografieren mit dem Handy (Smartphone oder NFC-fähiges Mobiltelefon), und schon erhalten Sie die Fahrpläne der folgenden Busse oder Straßenbahnen an der Haltestelle, an der Sie sich gerade befinden.

**Service SMS**  
Empfangen Sie per SMS die Fahrzeiten der zwei folgenden Busse oder Straßenbahnen an der Haltestelle Ihrer Wahl, auf die Minute genau.

Senden Sie die SMS\* cts [Haltestellen-Code]\*\* an die 411 99

\* Dieser Service kostet Sie 0,05€ pro Abfrage (+ die Kosten für die SMS je nach Anbieter).  
\*\* Die Haltestellen-Codes erhalten auf unserer Internetseite oder direkt auf dem an Ihrer Tram- oder Bushaltestelle ausgehängten Fahrplan.

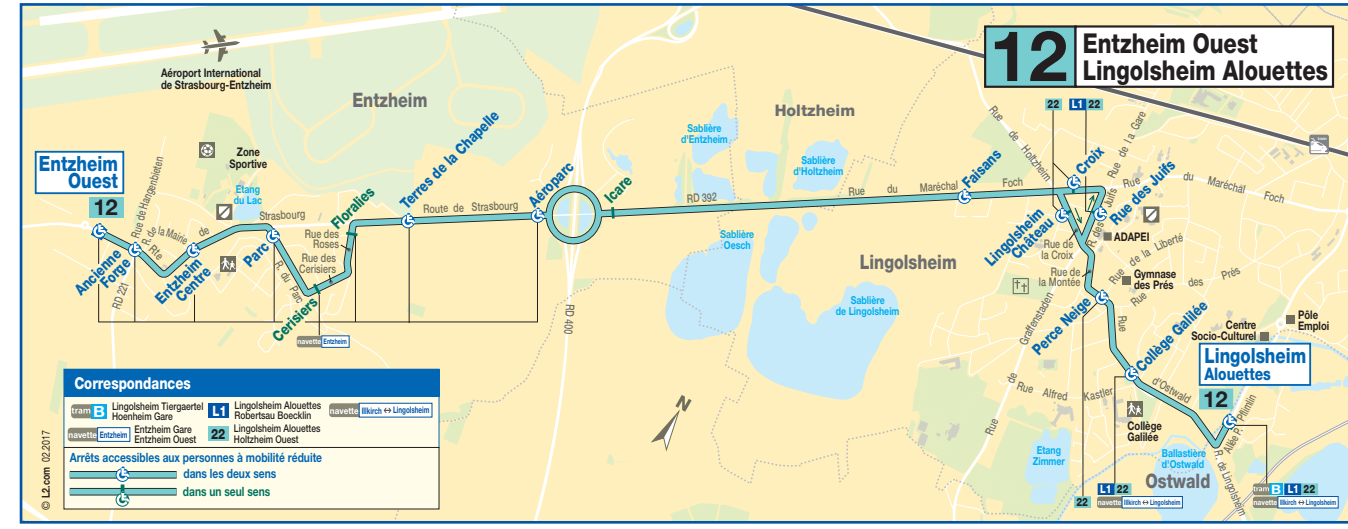
## Dimanche et jours fériés / Sunday and public holidays / Sonn- und Feiertage

### 12 Direction / Richtung Lingolsheim Alouettes

ENTZHEIM OUEST	9 45	11 15	12 45	14 45	16 15	17 45	19 30
AEROPARC	9 49	11 19	12 49	14 49	16 19	17 49	19 34
LINGOLSHEIM CHATEAU	9 53	11 23	12 53	14 53	16 23	17 53	19 38
LINGOLSHEIM ALOUETTES	9 57	11 27	12 57	14 57	16 27	17 57	19 42

### 12 Direction / Richtung Entzheim Ouest

LINGOLSHEIM ALOUETTES	10 40	12 10	14 10	15 40	17 10	18 56
RUE DES JUIFS	10 42	12 12	14 12	15 42	17 12	18 58
AEROPARC	10 47	12 17	14 17	15 47	17 17	19 03
ENTZHEIM OUEST	10 53	12 23	14 23	15 53	17 23	19 09



## LIGNE ACCESSIBLE / DISABLED ACCESS / BARRIEREFREIE LINIE

Tous les bus qui circulent sur cette ligne sont dotés de planchers bas et/ou sont équipés de palettes spéciales pour permettre l'accès à bord des personnes à mobilité réduite. Cependant, seuls certains arrêts permettent d'utiliser ces équipements. Ils sont signalés par des petits symboles sur le schéma de ligne présent dans cette fiche horaire.

All buses on this bus route have low boarding platforms for disabled access. This bus line has disabled access, however only specific stops are suitable for the disabled access equipment. These stops are indicated by symbols; you can find them on the line diagram in this timetable.

Auf dieser Linie fahren nur Niederflerbusse, um Menschen mit Behinderung den Einstieg zu erleichtern. Diese Buslinie ist für Gehbehinderte zugänglich. Die Niederflertechnik kann jedoch nicht an allen Haltestellen genutzt werden. Die entsprechenden Haltestellen sind auf dem Linienplan dieses Fahrplanauszugs mit kleinen Symbolen gekennzeichnet.

