


Où acheter votre titre de transport ?

■ Relais CTS :



Retrouvez l'ensemble des points de vente sur www.cts-strasbourg.eu ou flashez ce QR Code

- Tous les points de vente proches sont identifiés sur chaque horaire affiché aux arrêts.
- Distributeurs automatiques stations tram/Bus G
 - Guichets automatiques Crédit Mutuel (Liste complète sur www.cts-strasbourg.eu)
 - Agence CTS - 9 place Saint Pierre le Vieux
 - du lundi au vendredi de 8h30 à 19h • le samedi de 9h00 à 17h00
 - Agence en ligne sur www.cts-strasbourg.eu
 - Application mobile U'GO depuis votre Smartphone Android NFC

Calculez votre temps de trajet

Comptez 1 min. 30 entre deux stations Tram/Bus G, et 2 min. entre deux arrêts Bus.

Téléchargez votre fiche horaire à l'arrêt

Vous pouvez télécharger et imprimer votre fiche horaire à l'arrêt en vous connectant sur www.cts-strasbourg.eu.

Vos horaires en temps réel

StrasPlus
Repérez le trèfle StrasPlus à votre arrêt de bus ou tram, tapez, touchez ou flashez depuis votre mobile (smartphone ou téléphone équipé de la technologie sans contact - NFC) et connaissez les horaires de passage des prochains bus ou tram à l'arrêt où vous vous trouvez.


Service SMS
Recevez par SMS l'horaire de passage des 2 prochains bus ou tram à l'arrêt de votre choix, à la minute près.

Envoyez par SMS*
cts  code arrêt**
au 411 99

* Ce service vous sera facturé 0,05 euro par envoi (+ coût du SMS en fonction de votre opérateur).
** Les codes arrêts sont disponibles sur notre site via notre outil de recherche en temps réel (haut de page) ou en consultant directement la fiche horaire affichée à votre arrêt de bus ou de tram.

Where do I buy travel tickets?

■ Selling points:



You can find all our sales outlets at www.cts-strasbourg.eu or by scanning this QR Code

- All nearby sales outlets are identified on each timetable posted at stations.
- Automatic distributors in tram or BRT stations
 - Crédit Mutuel ATM (Full list on www.cts-strasbourg.eu)
 - CTS shop - 9 place Saint Pierre le Vieux
 - Monday to Friday 8.30am-7pm • Saturday 9am-5pm
 - Online Store on www.cts-strasbourg.eu
 - U'GO mobile application from your NFC Android Smartphone

Calculate your journey time

Allow 1 ½ minutes between two Tram or BRT stations and 2 minutes between two Bus stops.


Download your timetable at the station

Download and print out your timetable at the station by connecting to our website www.cts-strasbourg.eu.

Real time

StrasPlus
At each stop in the network, you can find out when the next bus or tram is coming in real time. Find the StrasPlus cloverleaf at your stop, type, touch or flash with your mobile (Smartphone or telephone with NFC technology) and find out the times of the next buses or trams.

SMS Service
Get the times of the next two buses or trams at the stop of your choice sent to you by SMS - accurate to within a minute.

Send SMS*
cts  stop code**
to 411 99

* The charge for this service is €0.05 per SMS (+ cost of the SMS with the mobile operator).
** The codes for the "stops" can be found on our site or by consulting directly the timetable displayed at your bus or tram stop.

Wo können Sie Ihre Fahrkarten kaufen?

■ Verkaufsstellen:



Alle Verkaufsstellen finden Sie unter www.cts-strasbourg.eu oder, indem Sie den QR-Code scannen.

- Alle Verkaufsstellen in Ihrer Nähe finden Sie auf den Fahrplänen an den Haltestellen.
- Fahrscheinautomaten an den Haltestellen von Tram und BRT (Bus Rapid Transfer)
 - Geldautomaten des Crédit Mutuel (vollständige Liste auf www.cts-strasbourg.eu)
 - Verkaufsstelle CTS - 9 place Saint Pierre le Vieux
 - Montag-Freitag von 8:30 bis 19:00 Uhr • Samstag von 9:00 bis 17:00 Uhr
 - Online - Shop auf www.cts-strasbourg.eu
 - U'GO Handy App auf Android Smartphones mit NFC-Funktion

Berechnen Sie Ihre Fahrzeit

Rechnen Sie mit 1 ½ Minuten Fahrzeit zwischen zwei Tram- oder BRT-Haltestellen und mit 2 Minuten Fahrzeit zwischen zwei Bushaltestellen.


Downloaden Sie den Fahrplan für Ihre Haltestelle

Besuchen Sie unsere Website www.cts-strasbourg.eu und laden Sie den Fahrplan für Ihre Haltestelle zum Ausdrucken herunter.

Echtzeit

StrasPlus
An jeder Haltestelle können Sie die nächste Ankunftszeit Ihres Busses oder Ihrer Straßenbahn in Echtzeit anzeigen lassen. Suchen Sie das Kleeblatt StrasPlus an Ihrer Haltestelle. Ein Tippen, eine Berührung oder ein Abfotografieren mit dem Handy (Smartphone oder NFC-fähiges Mobiltelefon), und schon erhalten Sie die Fahrpläne der folgenden Busse oder Straßenbahnen an der Haltestelle, an der Sie sich gerade befinden.

Service SMS
Empfangen Sie per SMS die Fahrzeiten der zwei folgenden Busse oder Straßenbahnen an der Haltestelle Ihrer Wahl, auf die Minute genau.

Senden Sie die SMS*
cts  Haltestellen-Code**
an die 411 99

* Dieser Service kostet Sie 0,05€ pro Abfrage (+ die Kosten für die SMS je nach Anbieter)
** Die Haltestellen-Codes erhalten auf unserer Internetseite oder direkt auf dem an Ihrer Tram- oder Bushaltestelle ausgehängten Fahrplan.

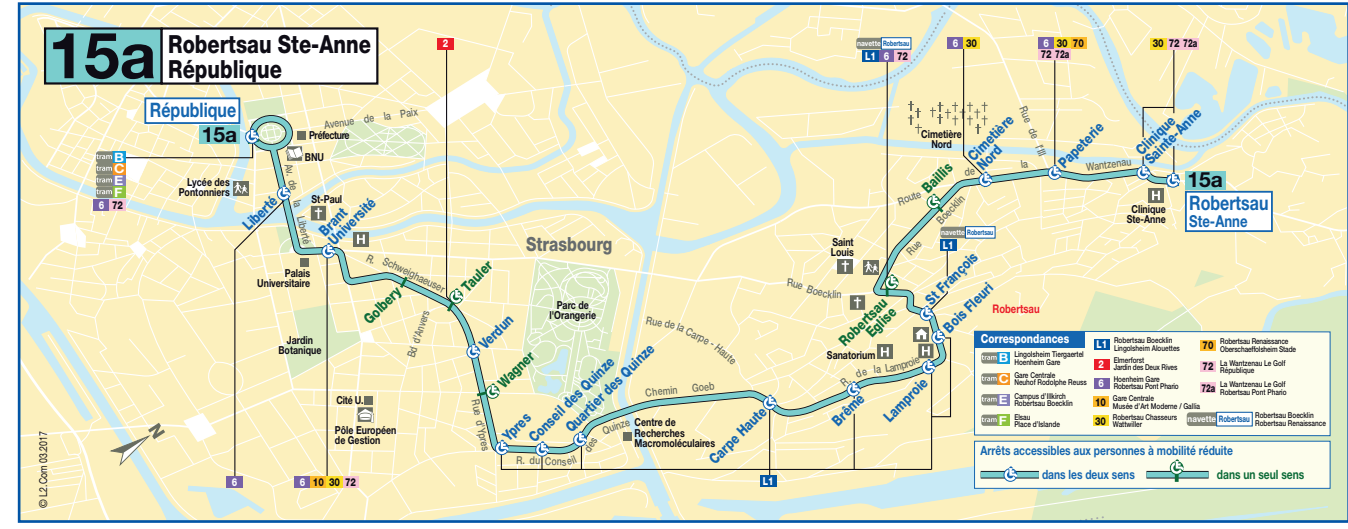
Dimanche et jours fériés / Sunday and public holidays / Sonn- und Feiertage

15a Direction / Richtung Robertsau Sainte Anne

REPUBLIQUE	15 00	16 00	17 00	18 00
TAULER	15 05	16 05	17 05	18 06
QUARTIER DES QUINZE	15 09	16 09	17 10	18 10
ROBERTSAU EGLISE	15 15	16 15	17 16	18 16
ROBERTSAU SAINTE ANNE	15 21	16 21	17 21	18 21

15a Direction / Richtung République

ROBERTSAU SAINTE ANNE	14 30	15 30	16 30	17 30
ROBERTSAU EGLISE	14 35	15 35	16 35	17 35
QUARTIER DES QUINZE	14 41	15 41	16 41	17 41
TAULER	14 46	15 46	16 46	17 46
REPUBLIQUE	14 52	15 52	16 52	17 52



LIGNE ACCESSIBLE / DISABLED ACCESS / BARRIEREFREIE LINIE

Tous les bus qui circulent sur cette ligne sont dotés de planchers bas et/ou sont équipés de plateformes spéciales pour permettre l'accès à bord des personnes à mobilité réduite. Cependant, seuls certains arrêts permettent d'utiliser ces équipements. Ils sont signalés par des petits symboles sur le schéma de ligne présent dans cette fiche horaire.

All buses on this bus route have low boarding platforms for disabled access. This bus line has disabled access, however only specific stops are suitable for the disabled access equipment. These stops are indicated by symbols; you can find them on the line diagram in this timetable.

Auf dieser Linie fahren nur Niederflerbusse, um Menschen mit Behinderung den Einstieg zu erleichtern. Diese Buslinie ist für Gehbehinderte zugänglich. Die Niederflertechnik kann jedoch nicht an allen Haltestellen genutzt werden. Die entsprechenden Haltestellen sind auf dem Linienplan dieses Fahrplanauszugs mit kleinen Symbolen gekennzeichnet.

